

Slavnostní představení publikace SOER 2020 v České republice



Evropská agentura pro životní prostředí (EEA) každých pět let publikuje zprávu o stavu a výhledu životního prostředí a souvisejících trendech, která slouží jako podklad pro činnost a vývoj politik EU. Tyto zprávy hodnotí trendy, monitorují dosažený pokrok směrem ke stanoveným cílům a příležitosti pro politiku EU z hlediska jejího možného přispění k dosahování dlouhodobých cílů.

Zpráva Evropské životní prostředí – stav a výhled 2020 (SOER 2020) představuje dosud nejkomplexnější integrované hodnocení publikované EEA a první, jež se zabývá systémovými výzvami v rámci trans-

formace k udržitelnému rozvoji. Vychází z 25leté zkušenosti s daty, analýzami a politikou EU a čerpá z poznatků unikátní sítě evropských členských zemí (Eionet).

V České republice proběhne slavnostní představení, vzhledem k přetrvávající aktuální epidemiologické situaci, online, a to 2. prosince 2020 ve 14 hod na tomto odkaze <https://slideslive.com/cenia/live>.

Publikaci, české shrnutí, tiskovou zprávu, názorné infografiky, program a další podrobnosti naleznete přímo na [webové stránce akce](#), kterou průběžně aktualizujeme, a také na našem [facebookovém profilu](#).

Den s INSPIRE

K naší činnosti již tradičně patří organizace semináře Den s INSPIRE. Letoš-

ní ročník se s ohledem na současné epidemiologické podmínky spojené s CO-

VID-19 koná online, a to ve třech termínech.

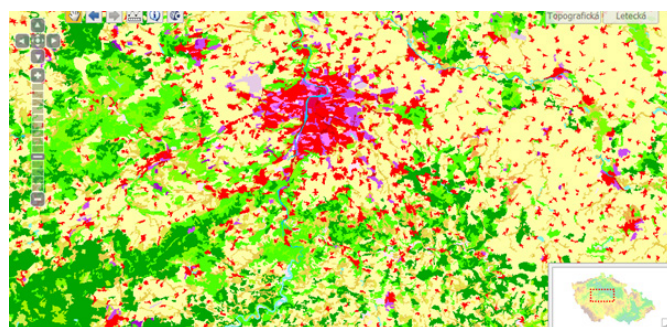
První termín proběhl 10. 11. 2020 a týkal se metodat.

Další seminář se uskuteční 18. 11. 2020 od 10.00 hod a bude se věnovat harmonizaci dat.

Poslední termín proběhne 25. 11. 2020 také od 10.00 hod, a to na téma

Národní geoportál a změny v legislativě.

Program jednotlivých seminářů, registrační formulář a další podrobnosti jsou dostupné na <https://inspirujmese.cz/den-s-inspire-2020/>. Pokud vám některý ze seminářů unikne nebo si jej chcete přehrát ještě jednou, najdete zde i videozáznamy jednotlivých přednášek.



Obhajoby nejvyšších kategorií MA21



V první polovině listopadu se uskutečnily obhajoby nejvyšších kategorií A a B místní Agendy 21 (MA21). Vzhledem k aktuální situaci byly letošní obhajoby organizovány jako virtuální setkání. Všechny se uskutečnily v původně

plánovaných termínech a časech. Všichni zúčastnění vzali komplikace v letošním roce jako výzvu a úspěšně zvládli nejen závěrečné veřejné obhajoby, ale především samotné zpracování a hodnocení Auditů udržitelného rozvoje, které jsou

podkladem pro hodnocení postupu v MA21. Expertní týmy ve všech městech i obci potvrdily splnění požadavků na získání příslušných kategorií:

- kategorie A: Jihlava, Křižánky
- kategorie B: Kopřivnice, Velké Meziříčí

Přidělení kategorií oficiálně potvrdí Pracovní skupina MA21 Rady vlády pro udržitelný rozvoj na svém

zasedání dne 19. 11. 2020.

Kategorie A a B místní Agendy 21 se přidělují na tříleté období, letošní aspiranti se proto přidávají s stávajícím držitelům, kterými jsou v kategorii A města Chrudim a Litoměřice a v kategorii B městská část Praha 14.

Více se dozvíte na webových stránkách místní Agendy 21 <https://ma21.cenia.cz/>.


v mnoha environmentálních oborech včetně hydrologie, meteorologie a zemědělství. Byla uznána za základní klimatickou proměnnou (ECV).

Mapová kompozice je veřejně dostupná na geoportálu přes záložky Mapové

kompozice > Základní > Přírodní prvky a jevy. Přímý odkaz na zobrazení vrstev mapové kompozice najdete [zde](#).

Celý abstrakt k datové sadě (za oba produkty) je dostupný [zde](#).

Ukázka dat z programu Copernicus na Národním geoportálu INSPIRE



Na Národním geoportálu INSPIRE jsme vy publikovali ukázkou dat z programu Copernicus, která se věnují vlhkosti v půdě. Jedná se o povrchovou půdní vlhkost a index půdní vláhy.

Povrchová půdní vlhkost (Surface Soil Moisture – SSM) je relativní obsah vody ve svrchní části půdy (do několika centimetrů). Popisuje míru vlhkosti nebo suchosti nejvyšší

vrstvy půdy. Je zásadní pro zdraví vegetace a je velmi citlivá na vnější činitele jako jsou srážky, teplota, sluneční záření, vlhkost a vítr.


Index půdní vláhy (Soil Water Index – SWI) kvantifikuje stav vlhkosti v různých hloubkách půdy. Půdní vláhha je ovlivněna srážkami, které se do půdy dostávají procesem infiltrace, a je klíčovým parametrem

Ekoznačení v EU

Jako jediná organizace v ČR zprostředkováváme udělování ekoznaček. Ekoznačení (ecolabelling) je označování výrobků a služeb, které mají snížený dopad na životní prostředí po celou dobu jejich životního cyklu. Počínaje kvalitními vstupními surovinami, přes výrobu, při níž jsou splněny přísné požadavky na emise do vody a ovzduší, minimalizace použití nebezpečných látek a zároveň zachování účinnosti při jejich používání, až po jejich snadné odstranění po ukončení životnosti, či recyklaci. Ekoznačka je dobrovolným nástrojem, který firmám pomáhá jas-

ně odlišit jejich výrobky od konkurence a spotřebitelé umožňuje snadný výběr produktu šetrnějšího k životnímu prostředí.

Vedle českých ekoznaček Ekologicky šetrný výrobek a Ekologicky šetrná služba administrujeme rovněž evropskou ekoznačku (EU ecolabel), která může být udělena produktům na trhu celé Evropské unie. Prostřednictvím jedné značky jsou tak výrobky a služby propagovány po celé Evropě včetně Norska, Islandu a Lichtenštejnska. Jak si evropská ekoznačka vede, se dozvíte v infografice na další stránce.





Klíčové údaje Ekoznačky EU

z března 2020

70 692 produktů (zboží a služeb) oceněno Ekoznačkou EU ve 24 různých kategoriích

Nejrychleji rostoucí kategorie za posledních 6 měsíců

Čistící prostředky
pro pevné povrchy
+77%

Úklidové služby
ve vnitřních prostorech
+111%

Podlahové krytiny
+116%

Nábytek
+645%

Počet oceněných produktů dle kategorie

Počet oceněných produktů dle země



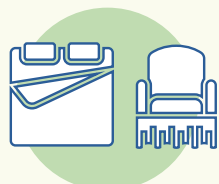
Barvy a laky
42 335



Produkty osobní hygieny
2 597



Papír a produkty z papíru
7 623



Nábytek a postelové
matrace
500



Obuv a textil
7 101



Turistické ubytování
385



Čistící prostředky
5 875



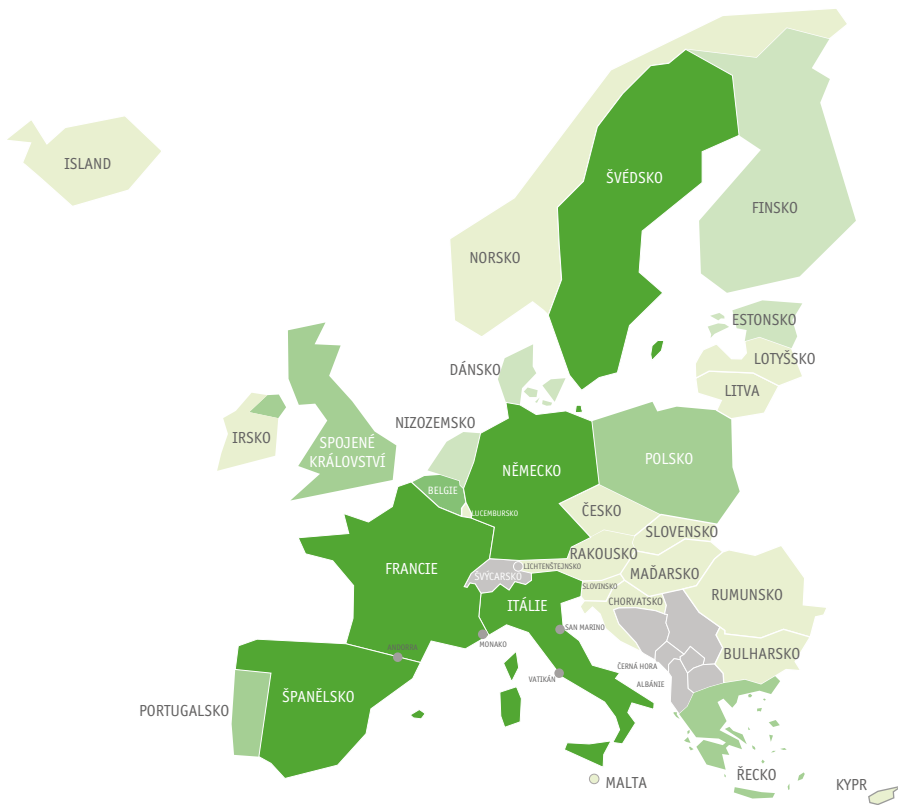
Produkty pro zahradu
145



Podlahové materiály
a krytiny
4 131



Elektronické displeje
/



> 4 000 produktů

> 2 000 < 4 000

> 500 < 2 000

< 500

Španělsko	27 018	Dánsko	1 929	Slovensko	72
Francie	7 226	Nizozemsko	1 469	Maďarsko	64
Německo	6 053	Estonsko	781	Rumunsko	26
Itálie	5 751	Finsko	618	Chorvatsko	17
Švédsko	4 597	Rakousko	494	Bulharsko	9
Řecko	3 523	Litva	458	Malta	6
Portugalsko	3 023	Česko	128	Slovensko	5
Polsko	2 727	Norsko	104	Lotyšsko	4
Spojené království	2 362	Kypr	84	Lucembursko	1
Belgie	2 065	Irsko	78	Island	0

CELKEM 70 692